



Pomáhat a chránit

KRAJSKÉ ŘEDITELSTVÍ POLICIE ZLÍNSKÉHO KRAJE

Územní odbor Zlín
Dopravní inspektorát

Č. j. KRPZ-23244-1/ČJ-2021-150506

Zlín 9. dubna 2021

Počet stran: 2

Přílohy: 1/3

Státní pozemkový úřad
Krajský pozemkový úřad pro Zlínský kraj
Pobočka Zlín
Ing. Eva Vaculíková
Zarámí 88
76041 Zlín

DSP; Stavební řízení stavby: "Polní cesty C1, C2, C3, C16 v k. ú. Nedašov" - Stanovisko DI PČR Zlín
K č. j. SPU 082332/2021/Vk

Dopravní inspektorát Krajského ředitelství Policie České republiky územního odboru ve Zlíně, obdržel Vaši žádost o vyjádření k projektové dokumentaci stavby **"Polní cesty C1, C2, C3, C16 v k. ú. Nedašov"**.

Projektová dokumentace řeší liniovou stavbu dopravního charakteru, tj. účelové komunikace – polní cesty (**SO 01 Polní cesta C1** (hlavní), **SO 02 Polní cesta C2** (vedlejší) a **Polní cesta C16** (vedlejší), **SO 03 Polní cesta C3** (hlavní). Polní cesty jsou součástí již schválených jednoduchých pozemkových úprav v k. ú. Nedašov.

Po posouzení předložené dokumentace sdělujeme, že ve smyslu ustanovení §16 odst. 2 písm. b) zák. č. 13/1997 Sb., o pozemních komunikacích, ve znění pozdějších předpisů, nemáme k navrženému řešení připomínek.

por. Zdeněk Kratochvíla, DiS.
komisař
tel: 974 666 578

Nám. T. G. M. 3218
760 01 Zlín

www.policie.cz

Tel.: 974 666 259
E-mail: epodatelna.policie@pcr.cz
ID DS: w6thp3w



LEGENDA:



hranice KN, parcelní číslo



výškopis a polohopis



osa navrhované polní cesty



průzkumná vrtaná sonda



parcels dotčená stavbou

STAV. INŽ. SÍŤ:




vodovod



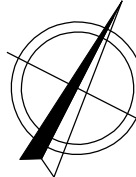
podzemní vedení CETIN



podzemní vedení NN




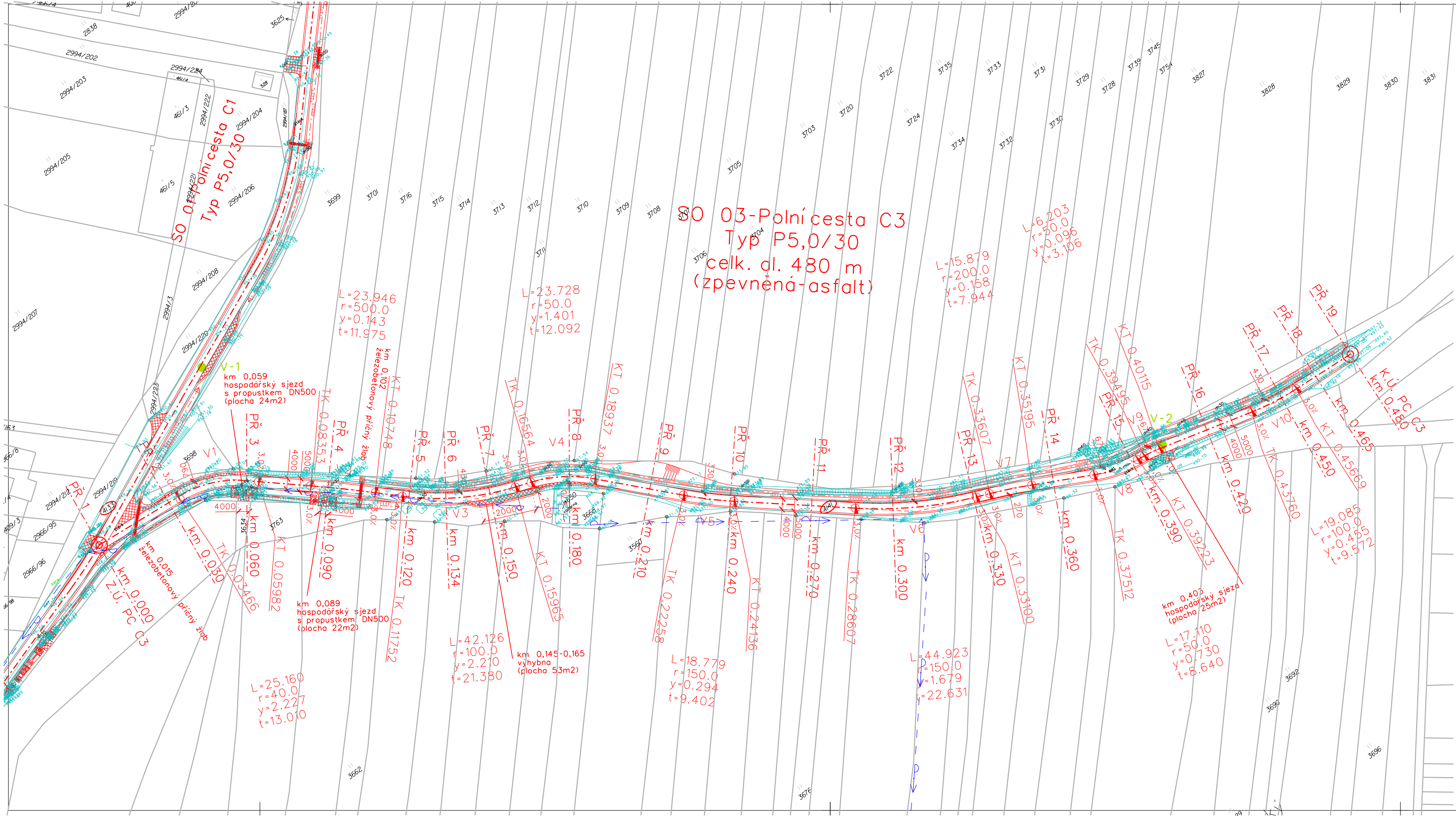
nadzemní vedení VN



ZÁKRESY PODZEMNÍCH INŽ. SÍTÍ NELZE POUŽÍT
JAKO VÝTYČOVACÍ VÝKRES. PŘED ZAHÁJENÍM
STAVEBNÍCH PRACÍ MUSÍ INVESTITOR ZAJISTIT
VYTÝČENÍ SÍTÍ JEJICH SPRÁVCI A OZNAČENÍ SÍTÍ
V TERÉNU DLE PLATNÝCH PŘEDPISŮ

VÝŠKOVÝ SYSTÉM: BpV
SOUŘADNICOVÝ SYSTÉM: S-JTSK

Vypracoval	Zodpov.projektant	Hl. ing. projektu	Vedoucí střediska		AGPOL s.r.o. Jungmannova 153/12 779 00 Olomouc Česká republika
Ing. Píhák Václav	Ing. Píhák Václav	Ing. Skácel Miroslav	Ing. Vaculín O., Ph.D.		
Místo stavby	Nedašov	Kraj	Zlínský	Počet formátů	5 A4
Investor	ČR - Státní pozemkový úřad, Krajský pozemkový úřad pro Zlínský kraj	Datum	02/2021	Stupeň	DSP+DPS
Alce - objekt	SO 01 Polní cesty C1, C2, C3, C16 v k.ú. Nedašov	Zakázkové číslo	2808/060	Archivní číslo	2808
Příloha	Situace polní cesty C1	Měřítko	1:1000	Číslo výkresu	D.1.1.2.1



LEGENDA:



hranice KN, parcelní číslo



výškopis a polohopis



osa navrhované polní cesty



průzkumná vrtná sonda




parcels dotčená stavbou

STAV. INŽ. SÍŤ:




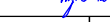



vodovod



ZÁKRESY PODZEMNÍCH INŽ. SÍTÍ NELZE POUŽÍT JAKO VYTÝČOVACÍ VÝKRES. PŘED ZAHÁJENÍM STAVEBNÍCH PRACÍ MUSÍ INVESTITOR ZAJISTIT VYTÝČENÍ SÍTÍ JEJICH SPRÁVCI A OZNAČENÍ SÍTÍ V TERÉNU DLE PLATNÝCH PŘEDPISU

VÝŠKOVÝ SYSTÉM: BpV
SOUDRADNICOVÝ SYSTÉM: S-JTSK

Vypracoval	Zodpov.projektant	Hl. ing. projektu	Vedoucí střediska	 AGPOL s.r.o. Jungmannova 153/12 779 00 Olomouc Česká republika	
Ing. Píhák Václav	Ing. Píhák Václav	Ing. Skácel Miroslav	Ing. Vaculín O., Ph.D.		
					
Místo stavby	Nedašov	Kraj	Zlínský	Počet formátů	4 A4
Investor	ČR - Státní pozemkový úřad, Krajský pozemkový úřad pro Zlínský kraj			Datum	02/2021
Akce - objekt	SO 03 Polní cesty C1, C2, C3, C16 v k.ú. Nedašov			Stupeň	DSP+DPS
				Zakázkové číslo	2808/060
				Archivní číslo	2808
Příloha	Situace polní cesty C3			Měřítko	Číslo výkresu
				1:1000	D.1.3.2.1